


















968m²

240m²

32m²

39

- LEGENDA**
-  Bestaande bebouwing, kadastrale en topografische afgevers
 -  weggras
 -  Fietstrook
 -  Beplanten met linocera
 -  Beplanten met Vuurdoorn
 -  Bemm met gras
 -  Uitgehoude grond
 -  Te verhuven grond
 -  Herstellen brink
 -  Trottoir
 -  Bestaande picketstiel
 -  Bestaande lichtmast
 -  Te verplaatsen lichtmast
 -  Bestaande boom
 -  Nieuwe boom
 -  Gewijzigde brink
 -  Eigendomsgrens

Opdrachtgever
gemeente Doetinchem

Project
REVITALISERING VERHEULSWEIDE 2E FASE
CONCEPT 27-06-2011

43

